

Décembre 2016

Dossier de candidature au renouvellement du label  
Grand Site de France  
Gorges de l'Hérault  
Atlas cartographique



**Contact :**

Communauté de communes Vallée de l'Hérault  
[contact@cc-vallee-herault.fr](mailto:contact@cc-vallee-herault.fr)

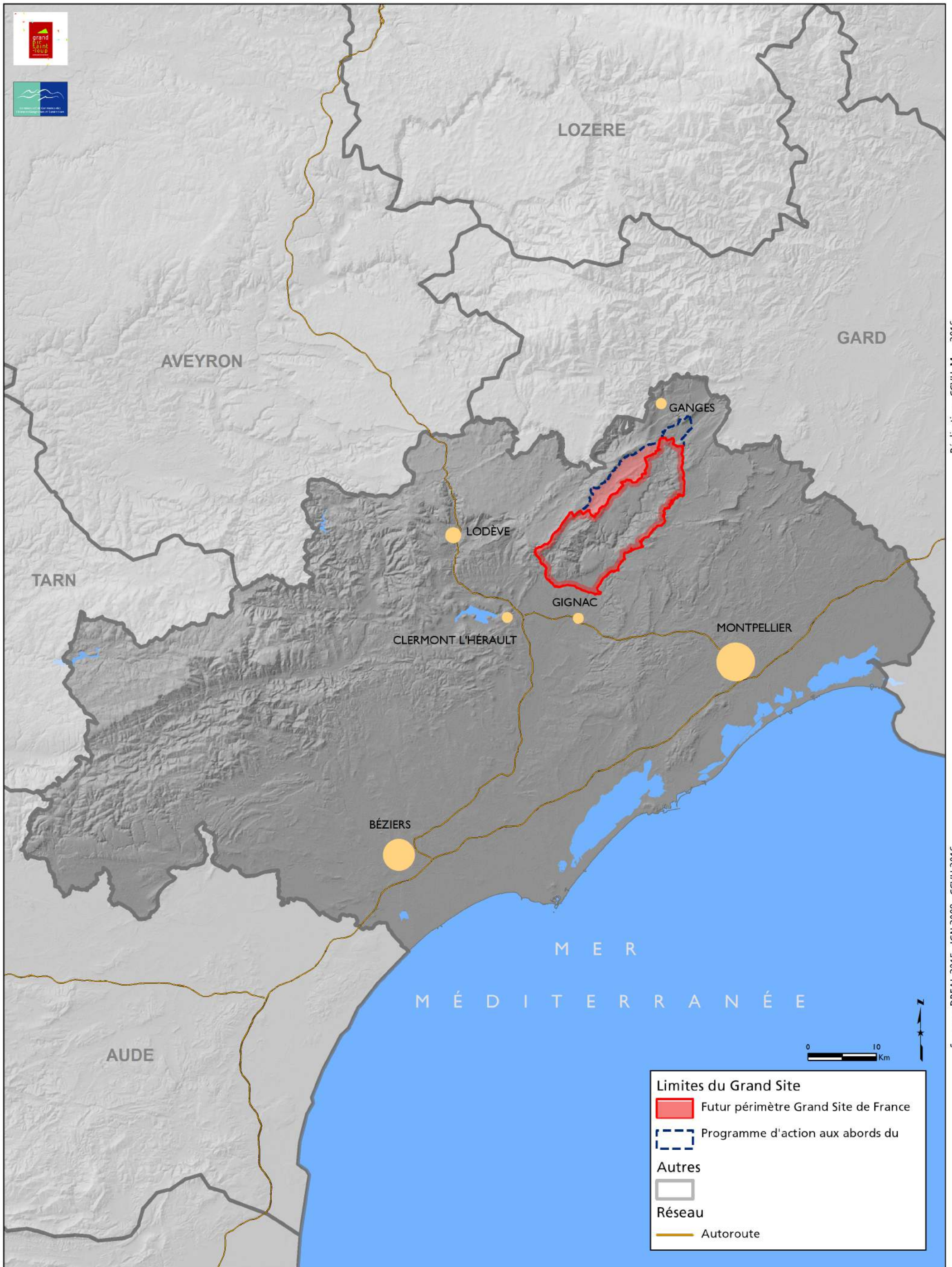
04 67 57 04 50

## **SOMMAIRE**

- 1. Carte localisation à l'échelle départementale**
- 2. Carte localisation à l'échelle intercommunale**
- 3. Carte périmètres de protection et Grand Site de France Labellisé en 2010**
- 4. Carte sites classés et périmètre Grand Site de France Labellisé en 2010**
- 5. Carte extension du périmètre**
- 6. Carte périmètres de protection**
- 7. Carte patrimoine naturel : Natura 2000 – ENS-APB-RB-ZNIEFF**
- 8. Carte agriculture et sylviculture**
- 9. Carte D.F.C.I et risques incendies**
- 10. Carte activités de pleine nature – Aménagements 2010-2016**
- 11. Carte localisation des sites d'escalade**
- 12. Carte localisation des sites de VTT et de pratique de canoë Kayak**
- 13. Carte patrimoine bâti/culturel**
- 14. Carte tourisme et loisirs**
- 15. Carte compteurs de fréquentation**
- 16. Carte fonctionnement du Grand Site de France**
- 17. Carte Réseau routier principal et parking**
- 18. Carte urbanisme et démographie**
- 19. Carte pratique de la pêche**
- 20. Carte pratique de la chasse**
- 21. Carte points de prises de vue de l'observatoire du paysage**
- 22. Carte occupation du sol**



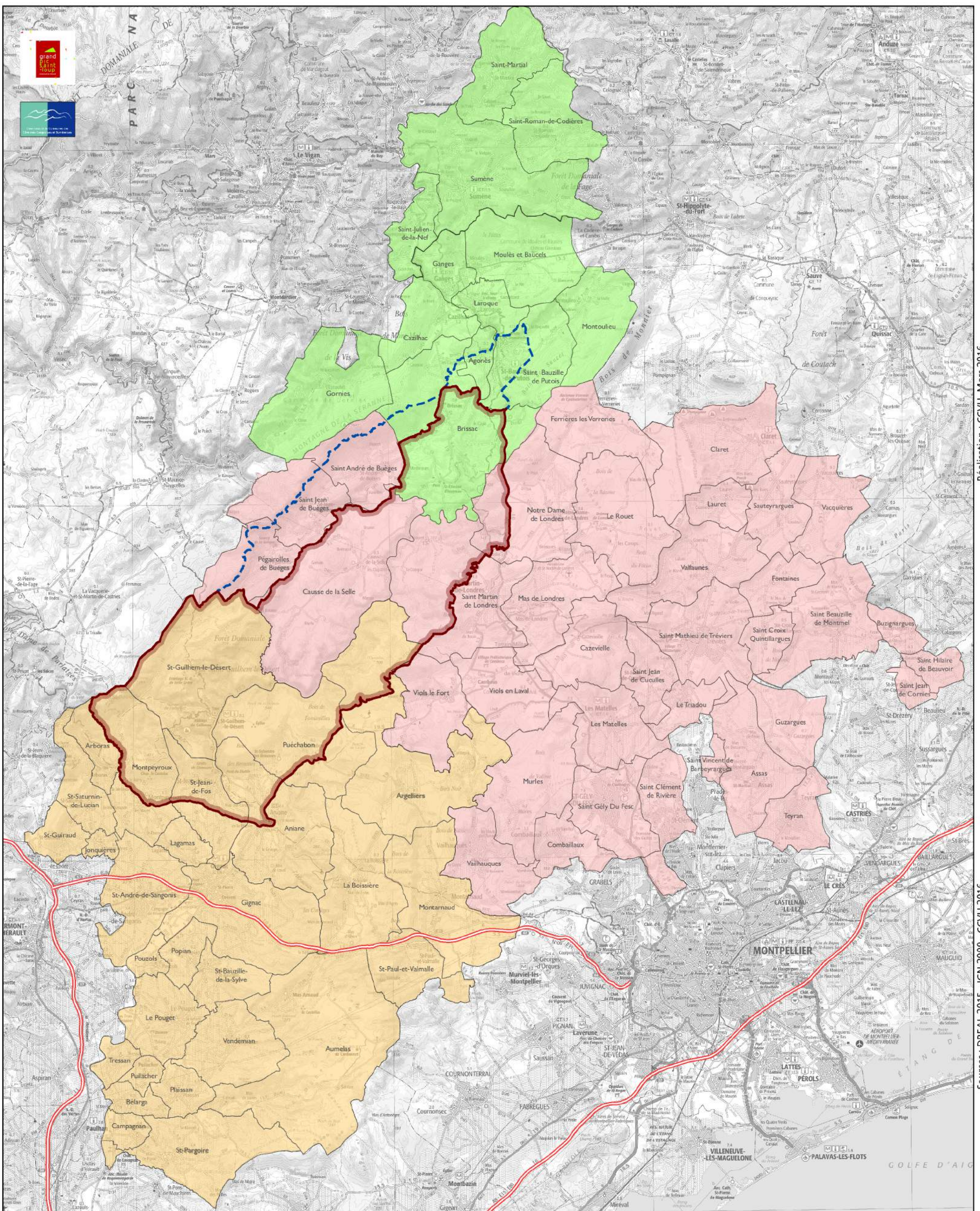
# Grand Site de France des gorges de l'Hérault LOCALISATION À L'ÉCHELLE DÉPARTEMENTALE





# Grand Site de France des gorges de l'Hérault

## LOCALISATION À L'ÉCHELLE INTERCOMMUNALE



### Limite du Grand Site

- Futur périmètre Grand Site de France
- Programme d'action aux abords du périmètre 2017-2022
- Autoroute

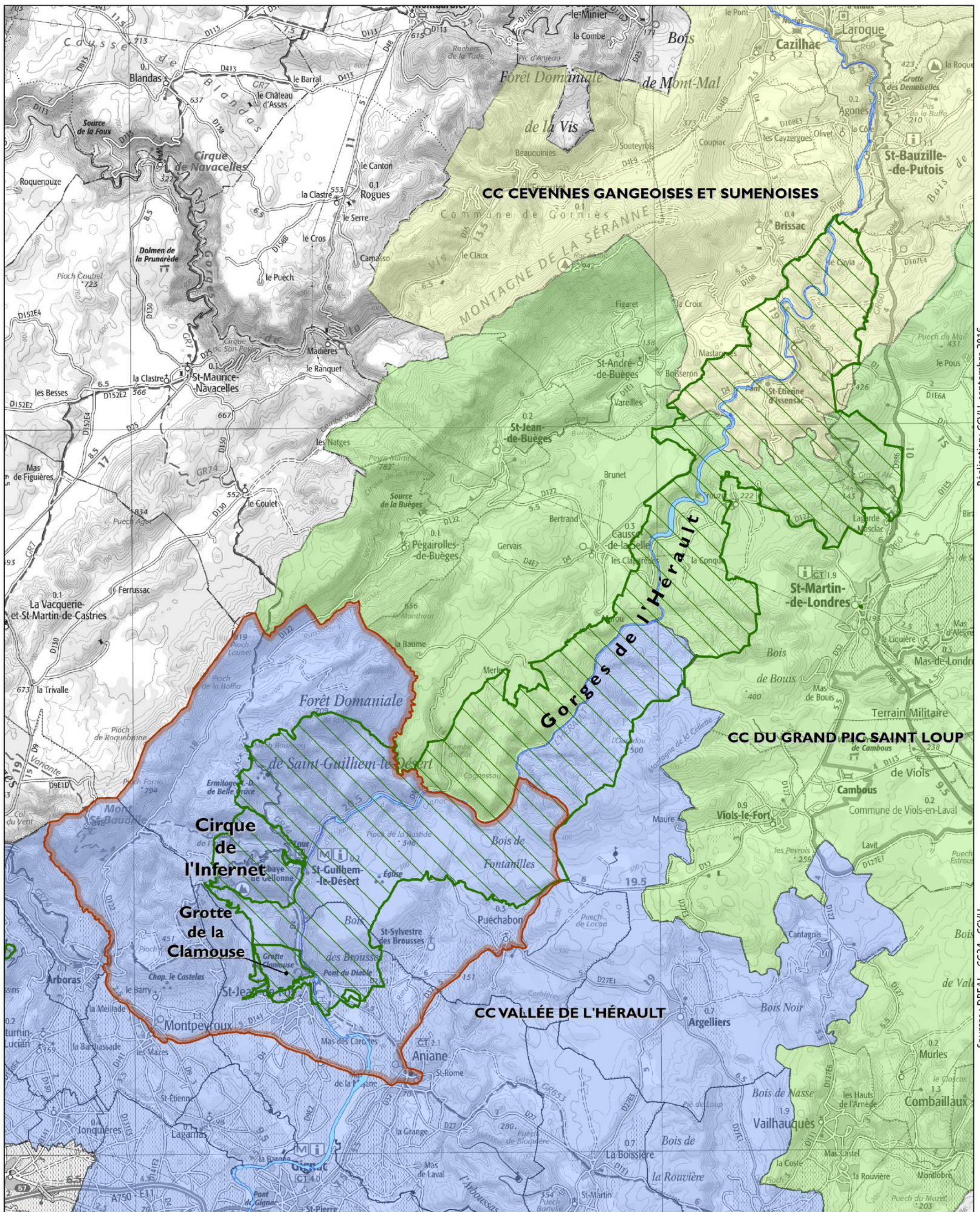
### EPCI concerné

- Communauté de communes de la Vallée de l'Hérault
- Communauté de communes des Cévennes gangeoises et suménoises
- Communauté de communes du Grand Pic Saint-Loup

0 5 000 Mètres



SITES CLASSÉS ET PÉRIMÈTRE GRAND SITE DE FRANCE LABELLISÉ EN 2010



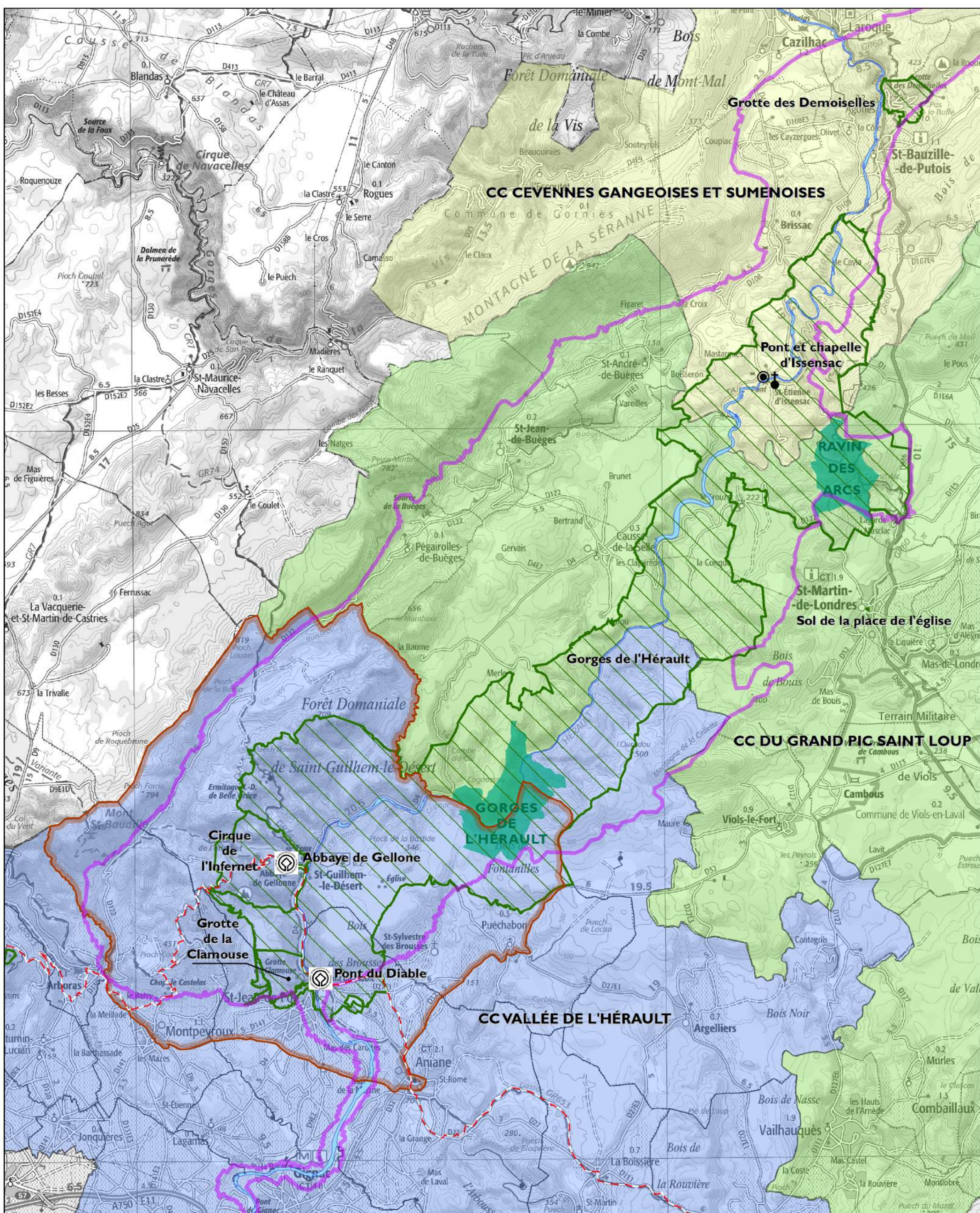
- Limite du Grand Site : 9 389 ha
- Limite des sites classés
  - les Gorges de l'Hérault = 8 793 ha
  - les Abords du village de Saint-Guilhem-le-Désert et Cirque de l'Infernet = 395 ha
  - La Grotte de Clamouse = 111 ha [inclus au périmètre des Gorges de l'Hérault]

- Les EPCI**
- Communauté de communes Vallée de l'Hérault
  - Communauté de communes des Cévennes Gangeoises et Suménoises
  - Communauté de communes du Grand Pic Saint-Loup





PÉRIMÈTRES DE PROTECTION ET GRAND SITE DE FRANCE LABELLISÉ EN 2010



- Limite du Grand Site : 9 389 ha
  - Site Natura 2000 "Gorges de l'Hérault" : 21 736 ha
  - Arrêté préfectoral de biotope
  - Limite des sites classés
- les Gorges de l'Hérault = 8 793 ha
  - les Abords du village de Saint-Guilhem-le-Désert et Cirque de l'Infernet = 395 ha
  - La Grotte de Clamouse = 111 ha [inclus au périmètre des Gorges de l'Hérault]

Bien UNESCO "Chemin de St-Jacques-de-Compostelle"

- Composantes du bien
- GR 653 : Chemin de St-Jacques-de-Compostelle

Les EPCI

- Communauté de communes Vallée de l'Hérault
- Communauté de communes des Cévennes Gangeoises et Suménoises
- Communauté de communes du Grand Pic Saint-Loup



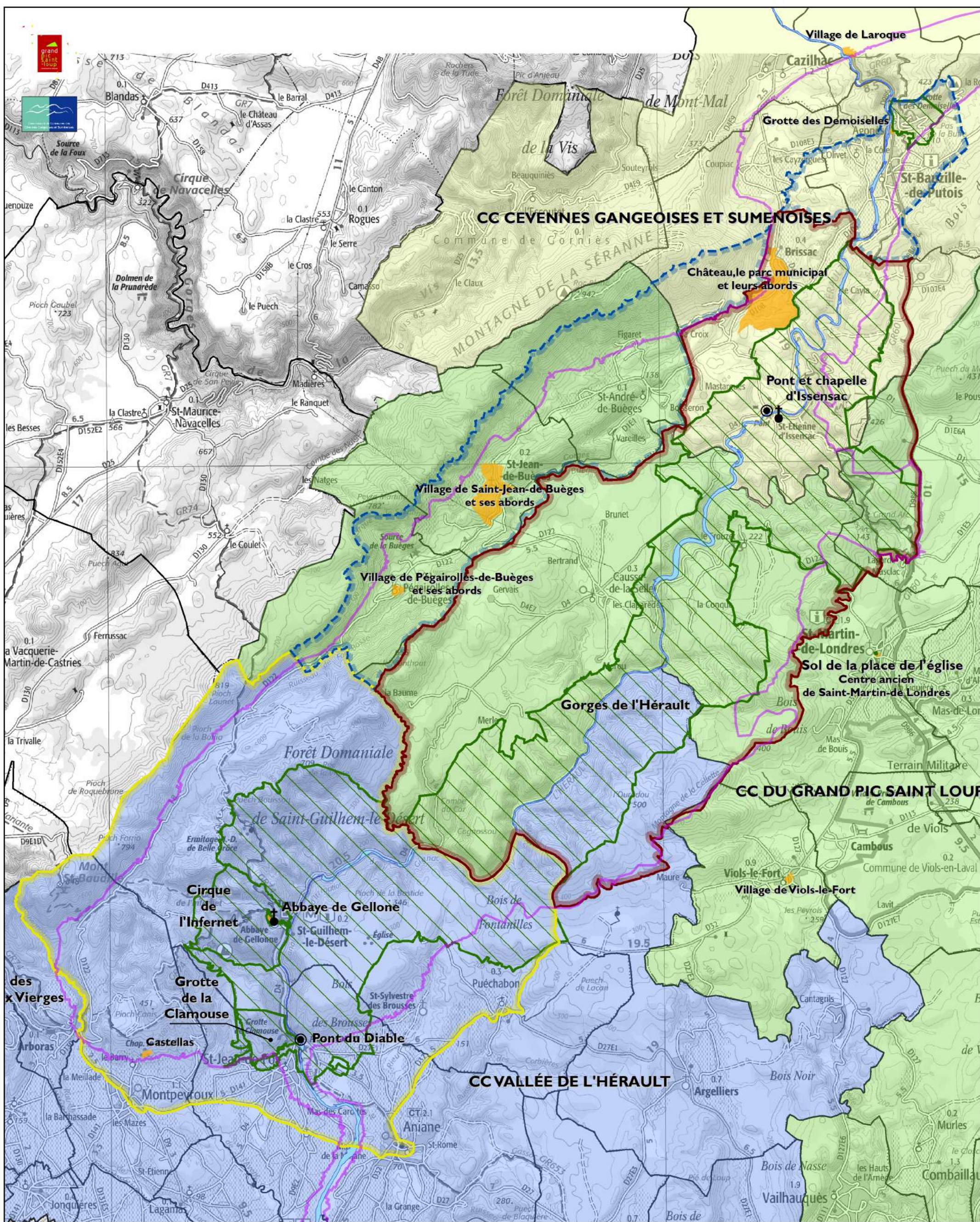
Sources : DREAL - CG34 - CCVH

Réalisation : CCVH, septembre 2016



# Grand Site de France des gorges de l'Hérault

## EXTENSION DU PÉRIMÈTRE



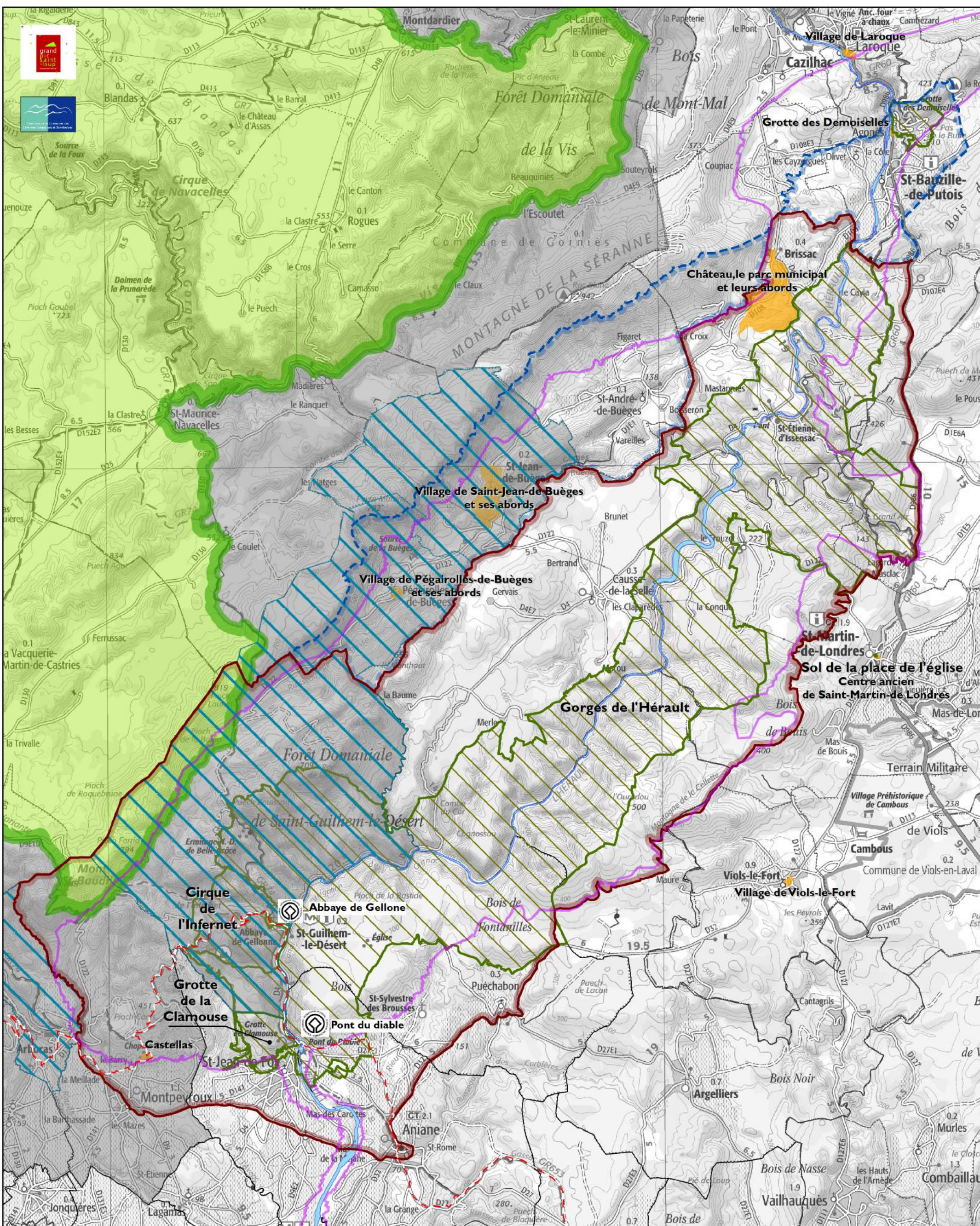
	Périmètre Grand Site de France actuel : 9 389 ha		Sites inscrits
	Proposition d'extension du Grand Site de France label 2017 : 11 398 ha		Site Natura 2000 "Gorges de l'Hérault" : 21 736 ha
	Programme d'action aux abords du périmètre 2017-2022 : 989 ha	<b>Les EPCI</b>	
	Limite des sites classés		Communauté de communes Vallée de l'Hérault
<ul style="list-style-type: none"> <li>• les Gorges de l'Hérault = 8 793 ha</li> <li>• les Abords du village de Saint-Guilhem-le-Désert et Cirque de l'Infernet = 395 ha</li> <li>• La Grotte de Clamouse = 111 ha [inclus au périmètre des Gorges de l'Hérault]</li> <li>• La grotte des Demoiselles et ses abords = 106 ha</li> </ul>			Communauté de communes des Cévennes Gangeoises et Suménoises
			Communauté de communes du Grand Pic Saint-Loup






# Grand Site de France des gorges de l'Hérault

## LES PÉRIMÈTRES DE PROTECTION



	Futur périmètre Grand Site de France		Communes en AVAP ou en ZPPAUP		Bien UNESCO "Chemin de St-Jacques-de-Compostelle"
	Programme d'action aux abords du périmètre 2017-2022		Les Causses et les Cévennes, paysage culturel de l'agropastoralisme méditerranéen		Composantes du bien
	Limite des sites classés		Zone coeur		GR 653 : Chemin de St-Jacques-de-Compostelle
	Sites inscrits		Zone tampon		
	Site Natura 2000 "Gorges de l'Hérault"				

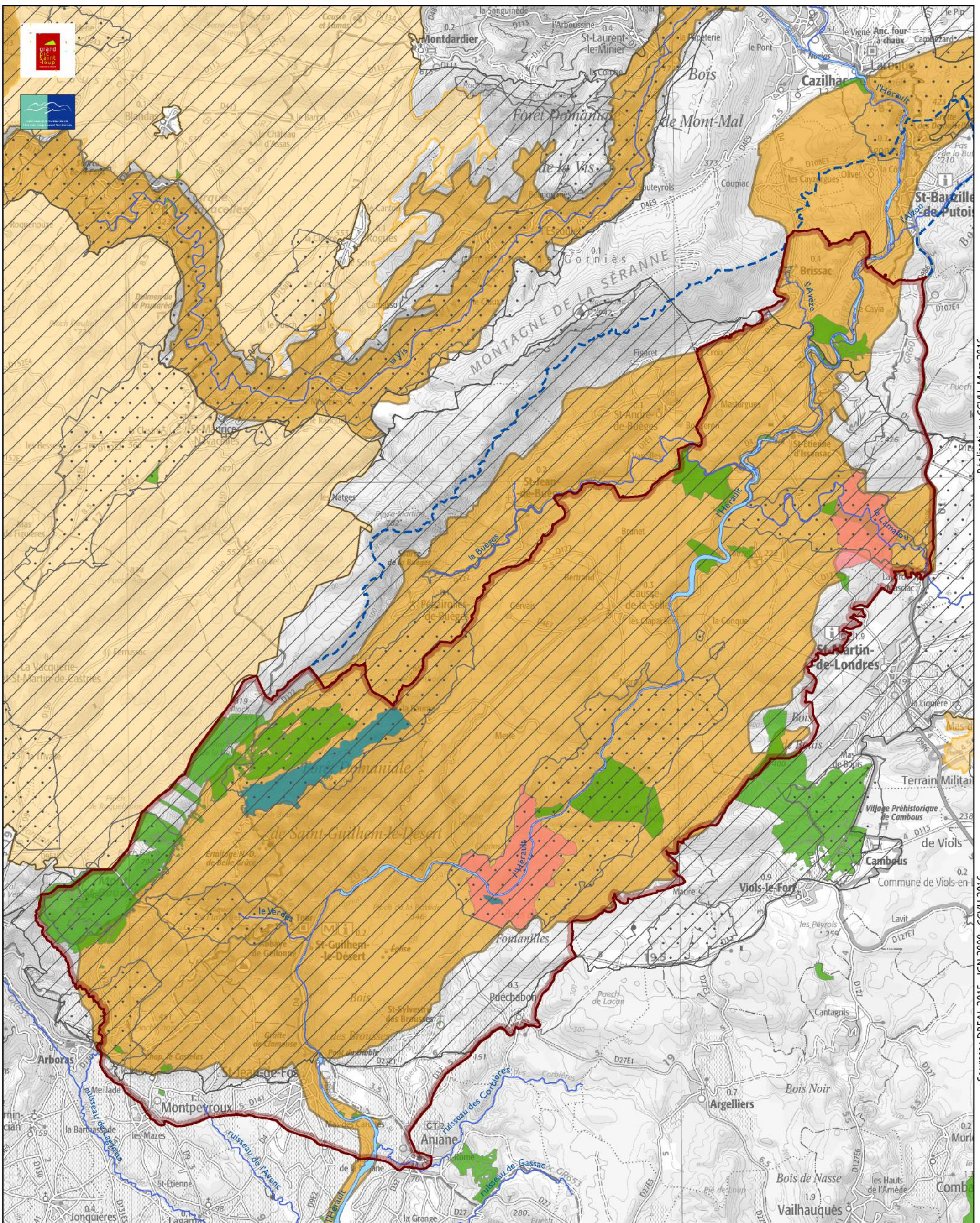






# Grand Site de France des gorges de l'Hérault

## PATRIMOINE NATUREL : NATURA 2000 - ENS - APB - RB - ZNIEFF



Limite du Grand Site

Futur périmètre Grand Site de France

Programme d'action aux abords du périmètre 2017-2022

Fleuve Hérault

Affluents de l'Hérault

Arrêté de Protection de Biotope (APB)

Espaces Naturels Sensibles (ENS)

Directive Habitats

SIC

ZSC

Directive Oiseaux

ZPS

Réserve Biologique (RB)

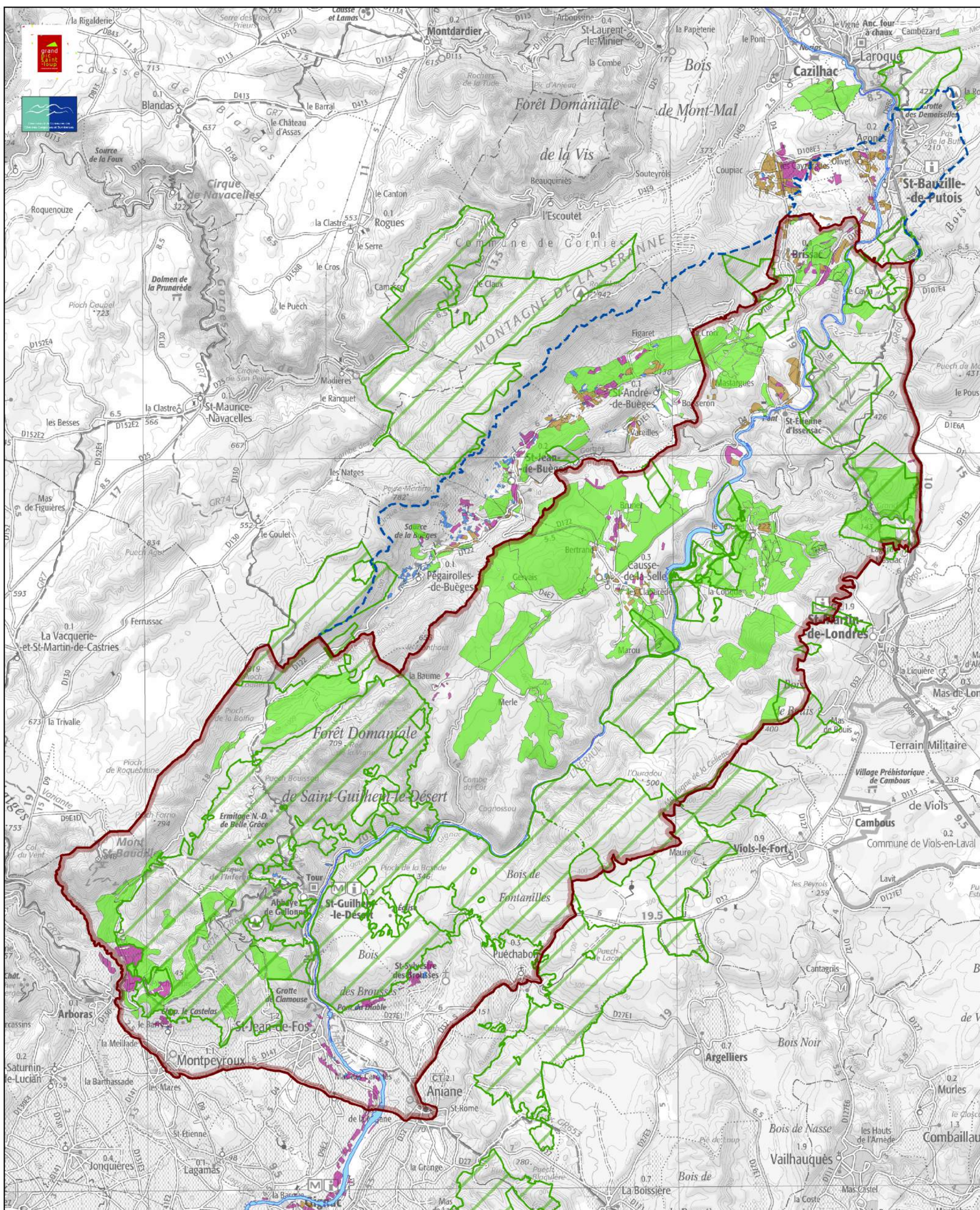
ZNIEFF de type 1

0 2 000 Mètres



# Grand Site de France Saint-Guilhem-le-Désert - Gorges de l'Hérault

## AGRICULTURE ET SYLVICULTURE



### Limite du Grand Site

- Futur périmètre du Grand Site de France
- Programme d'action aux abords du périmètre 2017-2022
- Fleuve Hérault

### Surfaces agricoles

- Parcours
- Vignes
- Oliviers
- Forêts gérées
- Autres

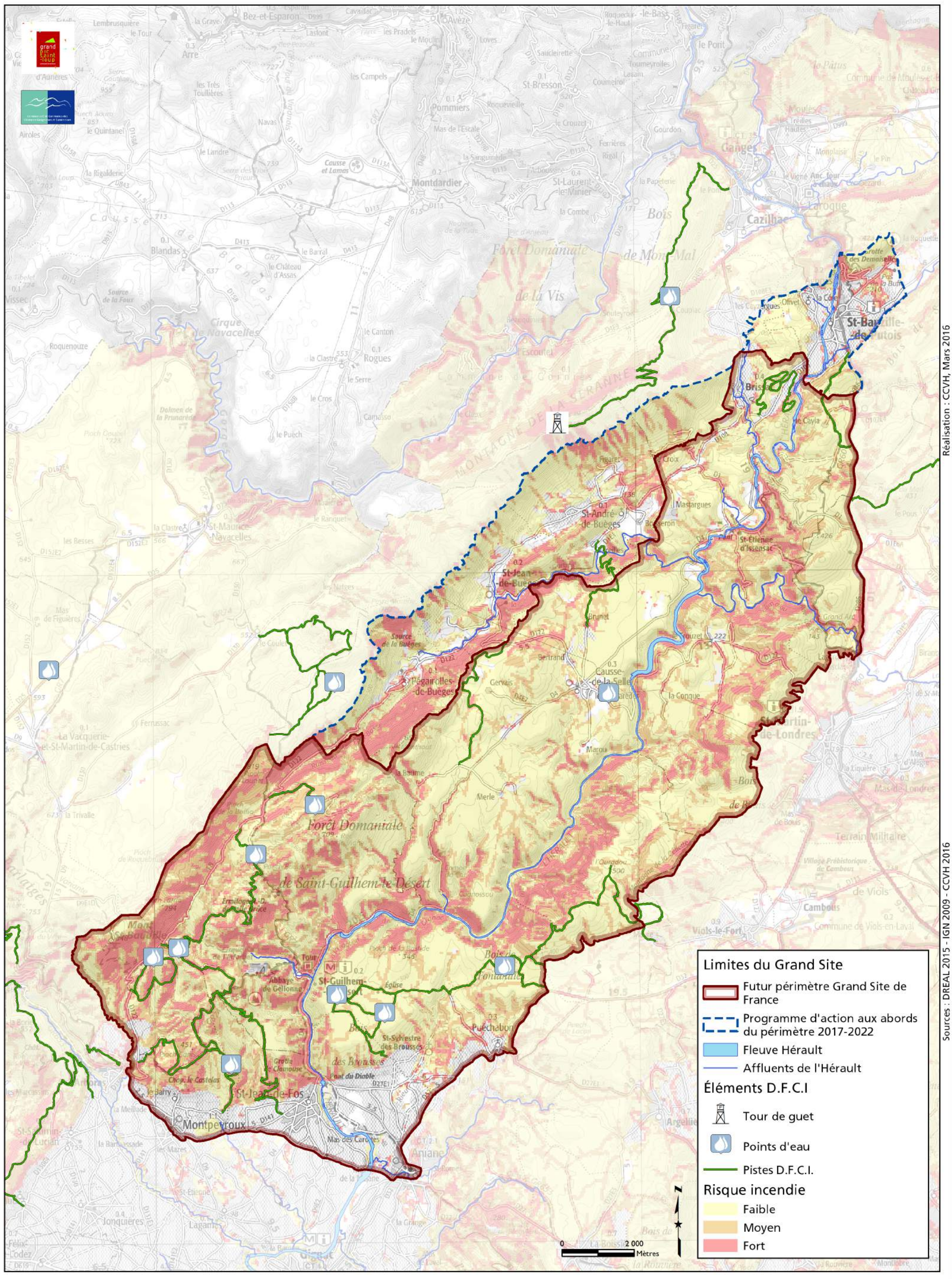
0 2 000 Mètres

Réalisation : CCVH, Mars 2016  
Sources : DREAL 2015 - IGN 2009 - CCVH 2016



# Grand Site de France des gorges de l'Hérault

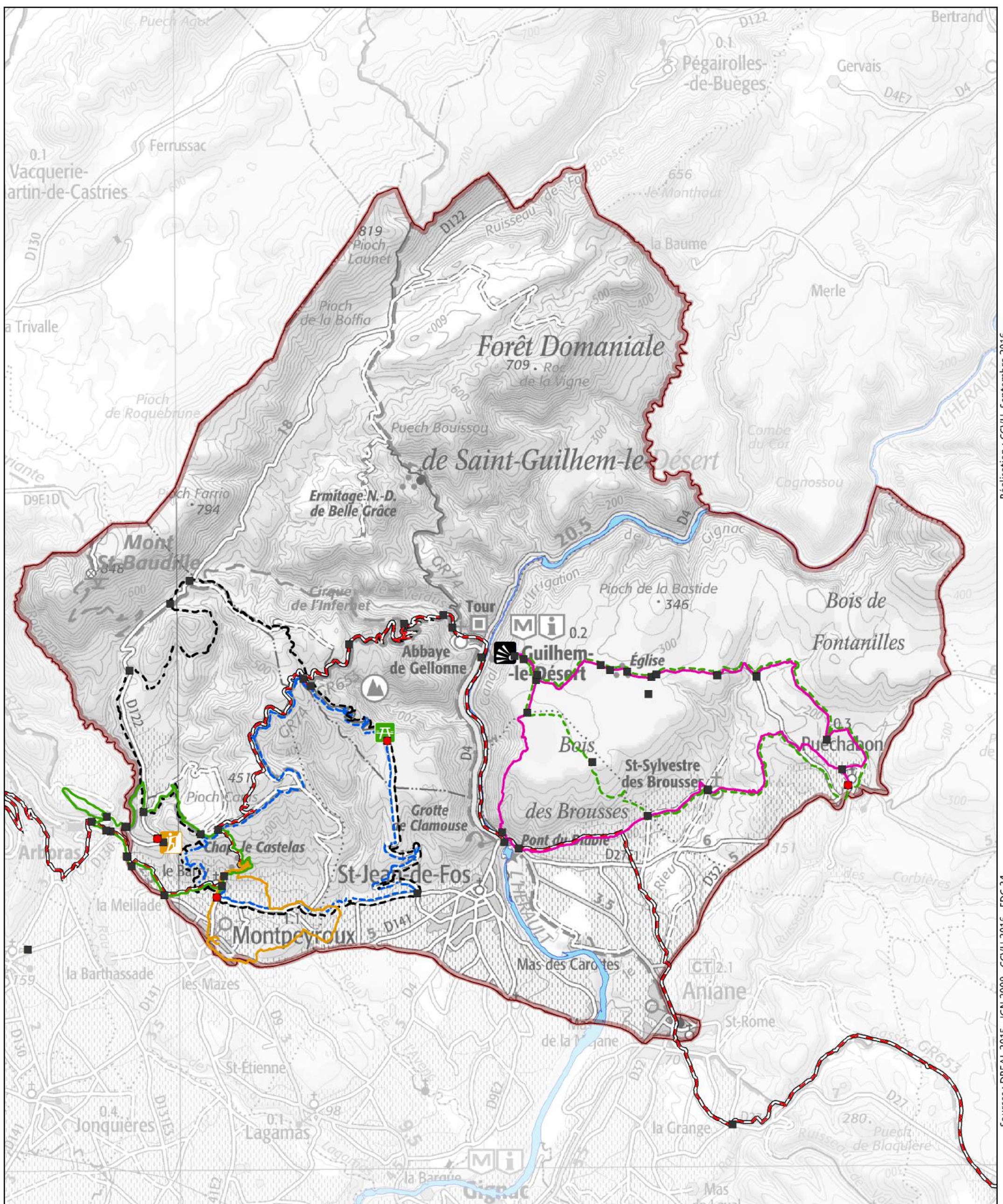
## D.F.C.I. et Risques incendies





# Grand Site de France des gorges de l'Hérault

## ACTIVITÉS DE PLEINE NATURE - AMÉNAGEMENTS 2010-2016



Aire d'accueil pour accès pédestre à la maison forestière des Plos



Belvédère du Berger



Site naturel d'escalade du Joncas

GR 653 requalifié

### Itinéraires de randonnées pédestre

CastelBarry, entre vignes et oliviers

Le Castellans de Montpeyroux

Les Balcons de l'Hérault

■ Panneaux d'interprétation

● Relais d'Information Service

### Itinéraires VTT

--- N°1 - Les Balcons de Montpeyroux

--- N°2 - Le Col de la Croix de Fer

--- N°7 - Le Causse de Montcalmès

Limites du Grand Site

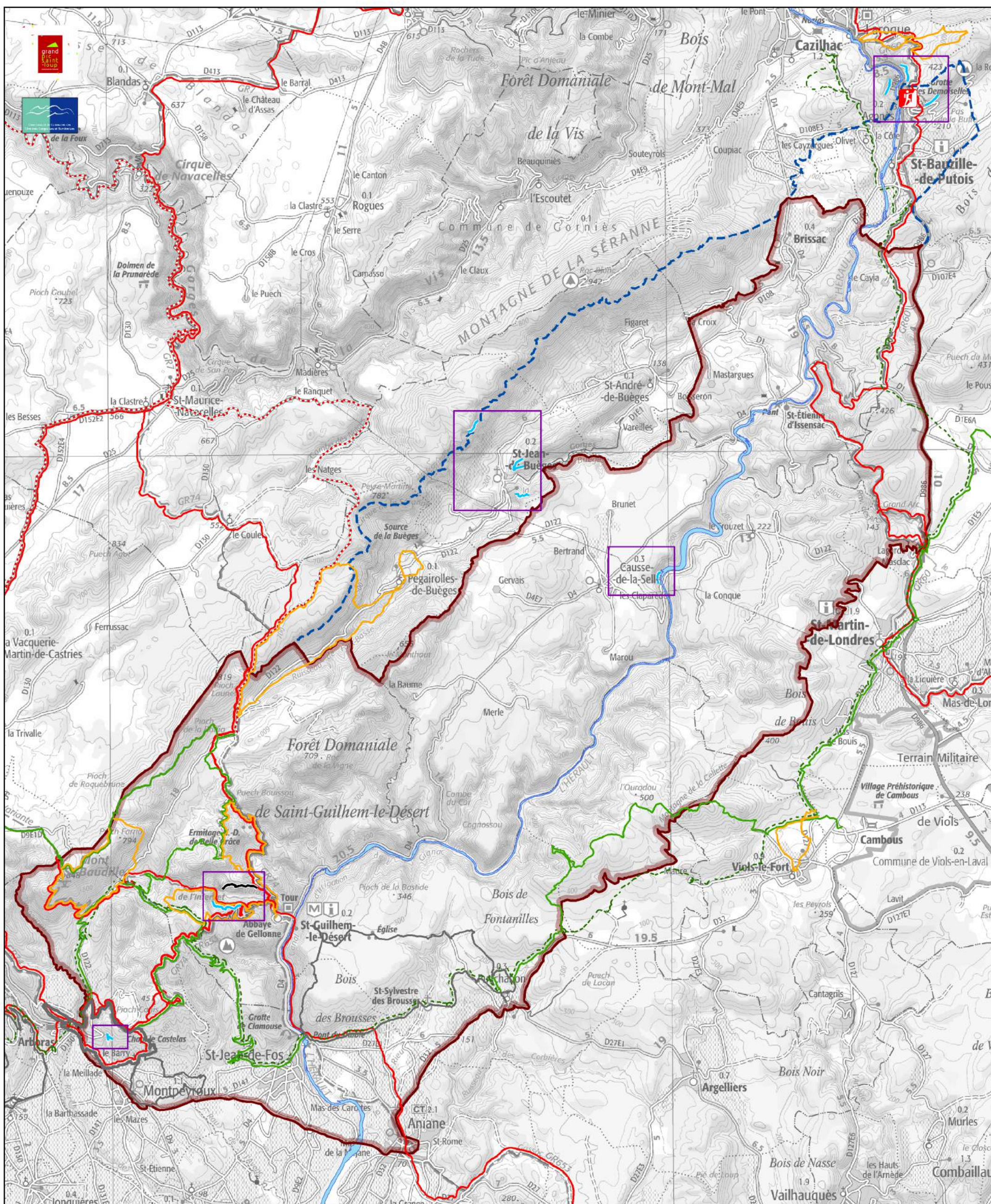
▭ Périmètre Grand Site de France 2010-2016

0 1 100 Mètres



# Grand Site de France des gorges de l'Hérault

## LOCALISATION DES SITES D'ESCALADE



### Limite du Grand Site

- Futur périmètre Grand Site de France
- Programme d'action aux abords du périmètre 2017-2022

### Activité d'escalade

- Via Ferrata
- Site d'escalade équipé
- Site d'escalade équipé interdit à la pratique
- Secteur d'escalade

### Promenade et Randonnée

- Itinéraire de promenade et randonnée inscrits au PDIPR
- Autre Itinéraire de promenade et randonnée
- Grande randonnée
- Grande randonnée de pays

### Réseau vert

- Réseau vert
- Trans-équestre

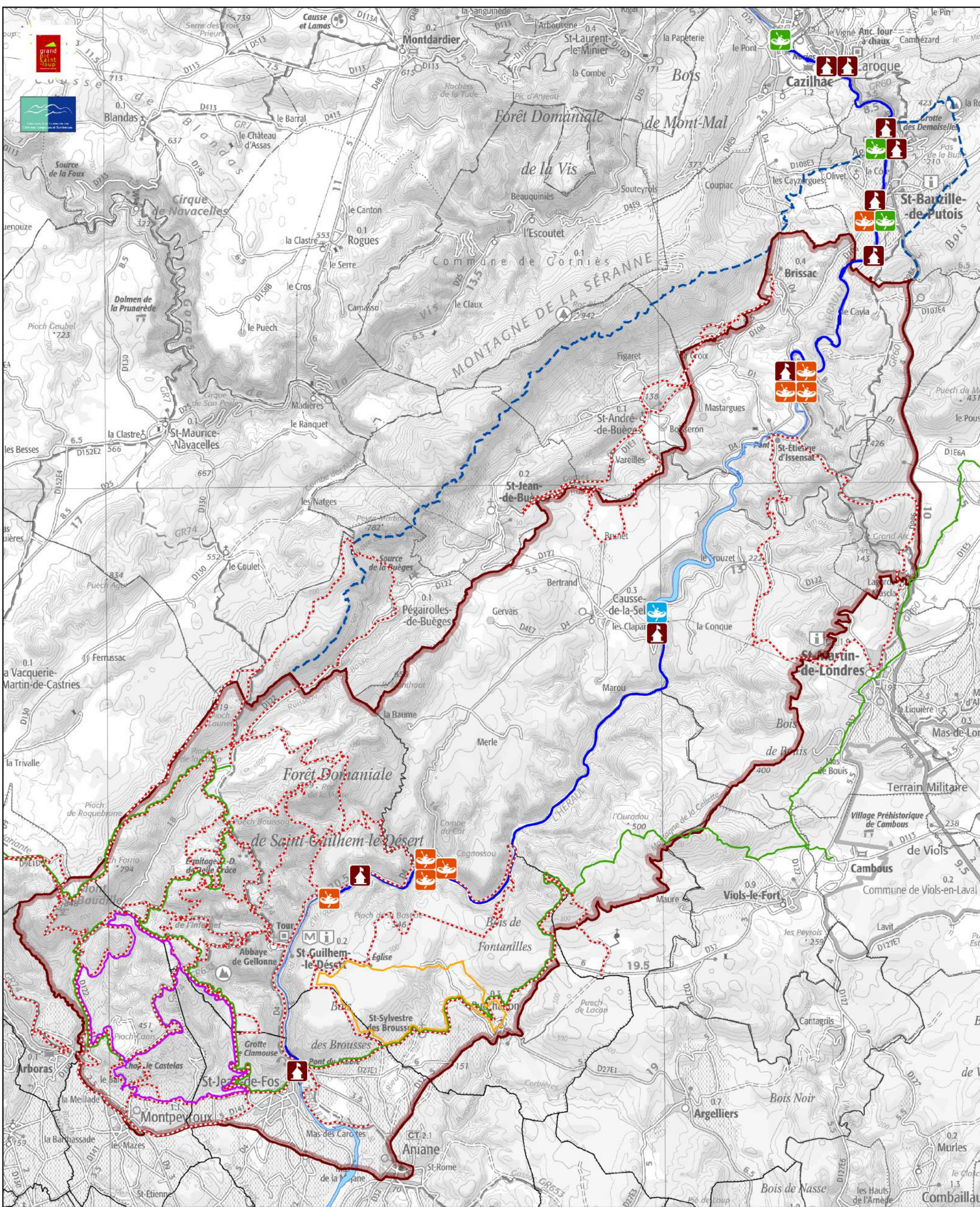


Sources : DREAL 2015 - IGN 2009 - CCVH 2016 Réalisation : CCVH, Mars 2016



# Grand Site de France des gorges de l'Hérault

## LOCALISATION DES SITES DE VTT ET DE PRATIQUE DE CANOË KAYAK



### Limite du Grand Site

- Futur périmètre Grand Site de France
- Programme d'action aux abords du périmètre 2017-2022

### Itinéraire VTT

- Circuit V.T.T. Montcalmes
- Circuit V.T.T. Montpeyroux
- Itinéraire issu de sites internet collaboratifs
- Réseau vert

### Canoe Kayak

- Base : embarquement et débarquement possible
- Débarcadere privé

### Embarcadere public

- Embarcadere privé
- Tronçon utilisé pour les parcours de location

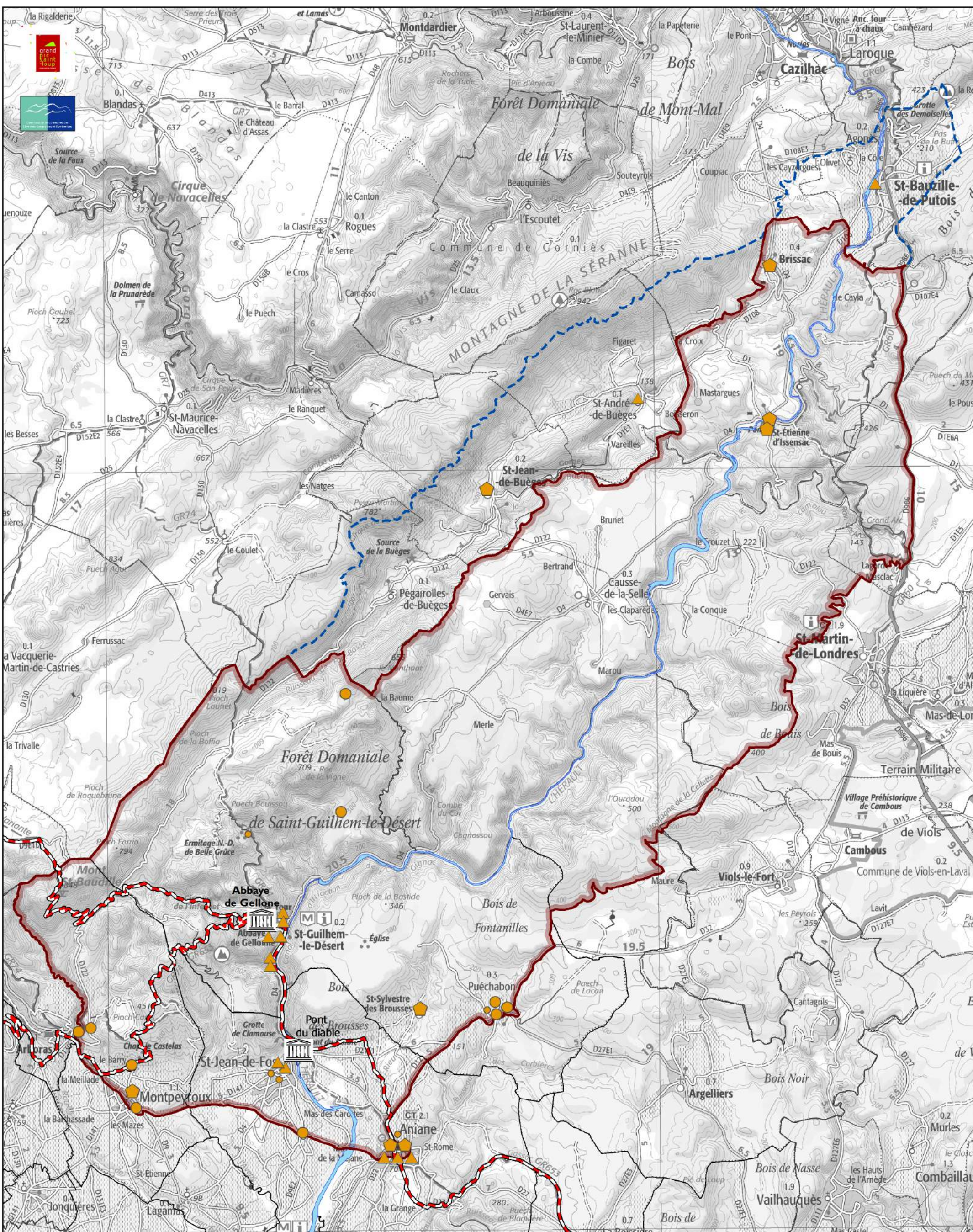


Sources : DREAL 2015 - IGN 2009 - CCVH 2016 Réalisation : CCVH, Mars 2016



# Grand Site de France des gorges de l'Hérault

## PATRIMOINE BÂTI / CULTUREL



Limite du Grand Site

Futur périmètre Grand Site de France

Programme d'action aux abords du périmètre 2017-2022

Patrimoine remarquable non classé

Patrimoine bâti non protégé public

Patrimoine inscrit aux monuments historiques

Patrimoine classé monuments historiques

Patrimoine Mondial de l'UNESCO

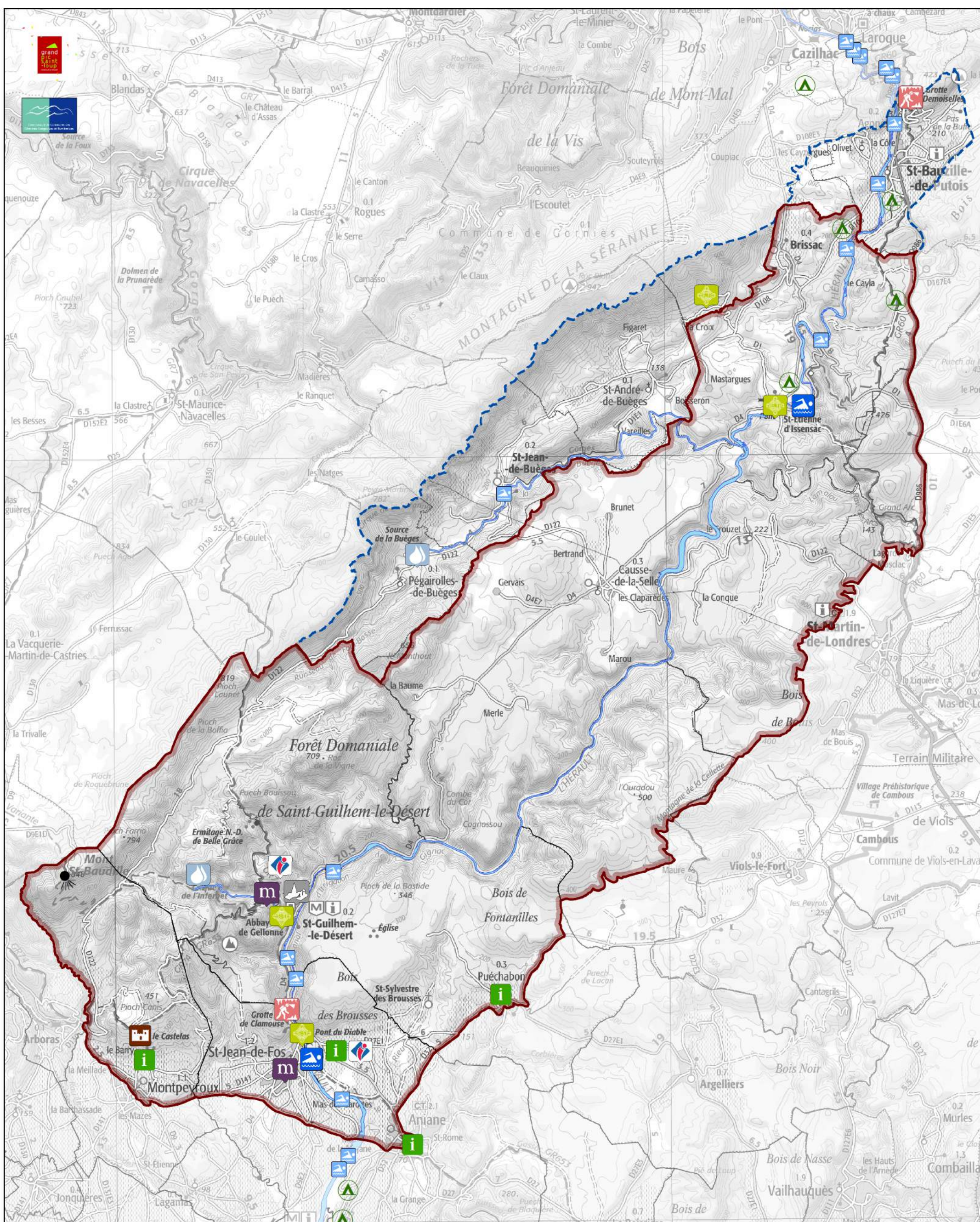
GR653 : Chemins de Saint-Jacques de Compostelle





# Grand Site de France des gorges de l'Hérault

## TOURISME ET LOISIRS



<p>Limite du Grand Site</p> <p> Futur périmètre Grand Site de France</p> <p> Programme d'action aux abords du périmètre 2017-2022</p>	<p> Grotte</p> <p> Musée</p> <p> Village de St Guilhem</p>	<p> Site de baignade majeur</p> <p> Autre site de baignade</p> <p> Camping</p>	<p> Monument Historique</p> <p> Château le Castelas</p> <p> Espace d'accueil</p>	<p> Points d'accueil de l'Office du Tourisme</p> <p> Source</p> <p> Point de vue</p>
---	--	--	--	--

0 2 000 Mètres

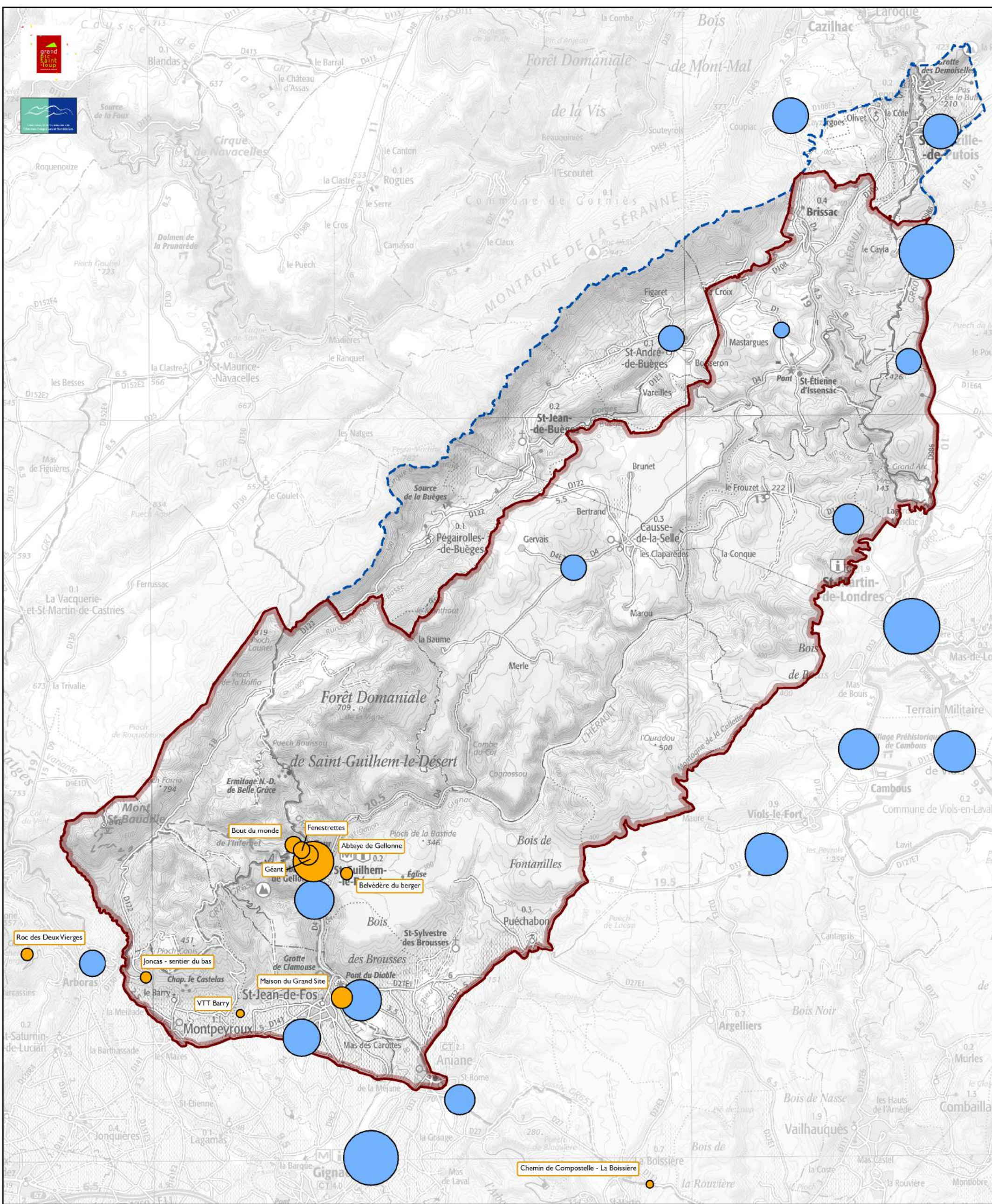
Sources : DREAL 2015 - IGN 2009 - CCVH 2016 Réalisation : CCVH, Mars 2016





# Grand Site de France des gorges de l'Hérault

## COMPTEURS DE FRÉQUENTATION



Limites du Grand Site

Futur périmètre Grand Site de France

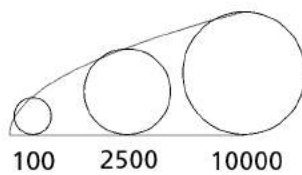
Programme d'action aux abords du périmètre 2017-2022

Compteur routier Nombre de personnes par véhicule pondération 1,22

Eco-Compteur Nombre d'individus

Moyenne journalière annuelle (en personnes):

Fonction racine carrée

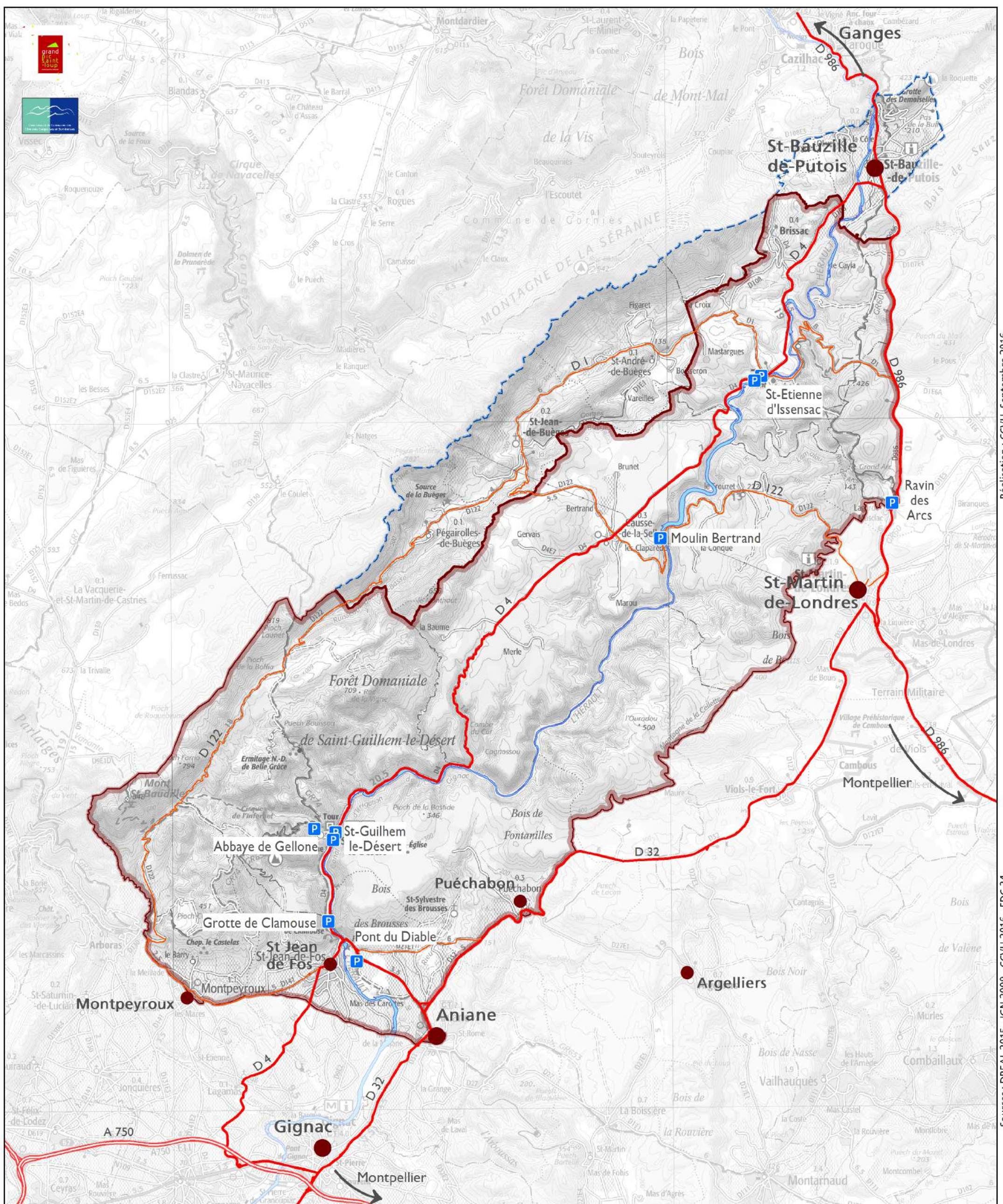


0 2 000 Mètres



# Grand Site de France des gorges de l'Hérault

## FONCTIONNEMENT DU GRAND SITE DE FRANCE



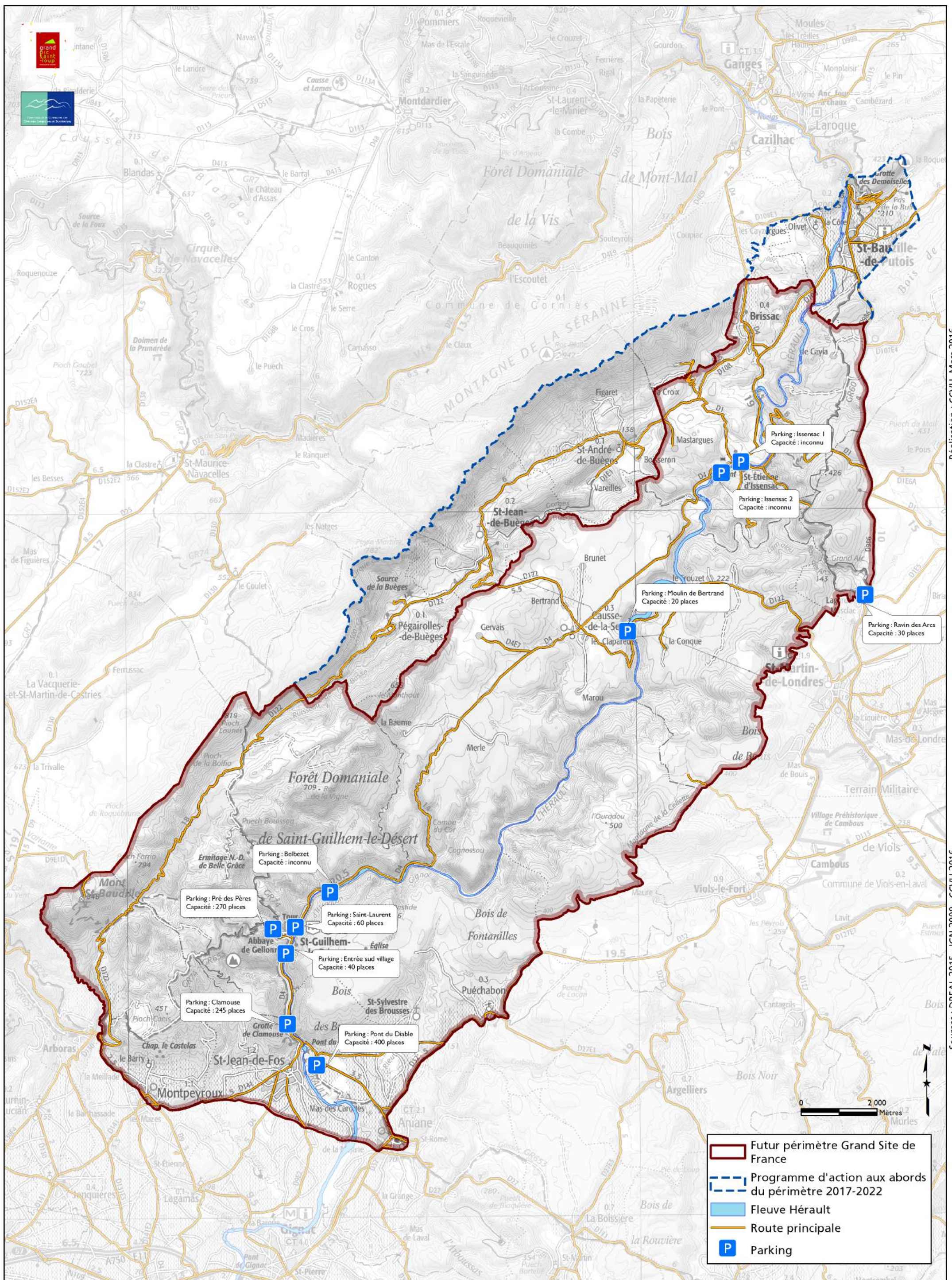
- Villages porte
- P Parking avec cible principale de visite
- Réseau routier**
- Autoroute
- Route principale
- Route secondaire
- Limites du Grand Site
- Futur périmètre Grand Site de France
- - - Programme d'action aux abords du périmètre 2017-2022





# Grand Site de France des gorges de l'Hérault

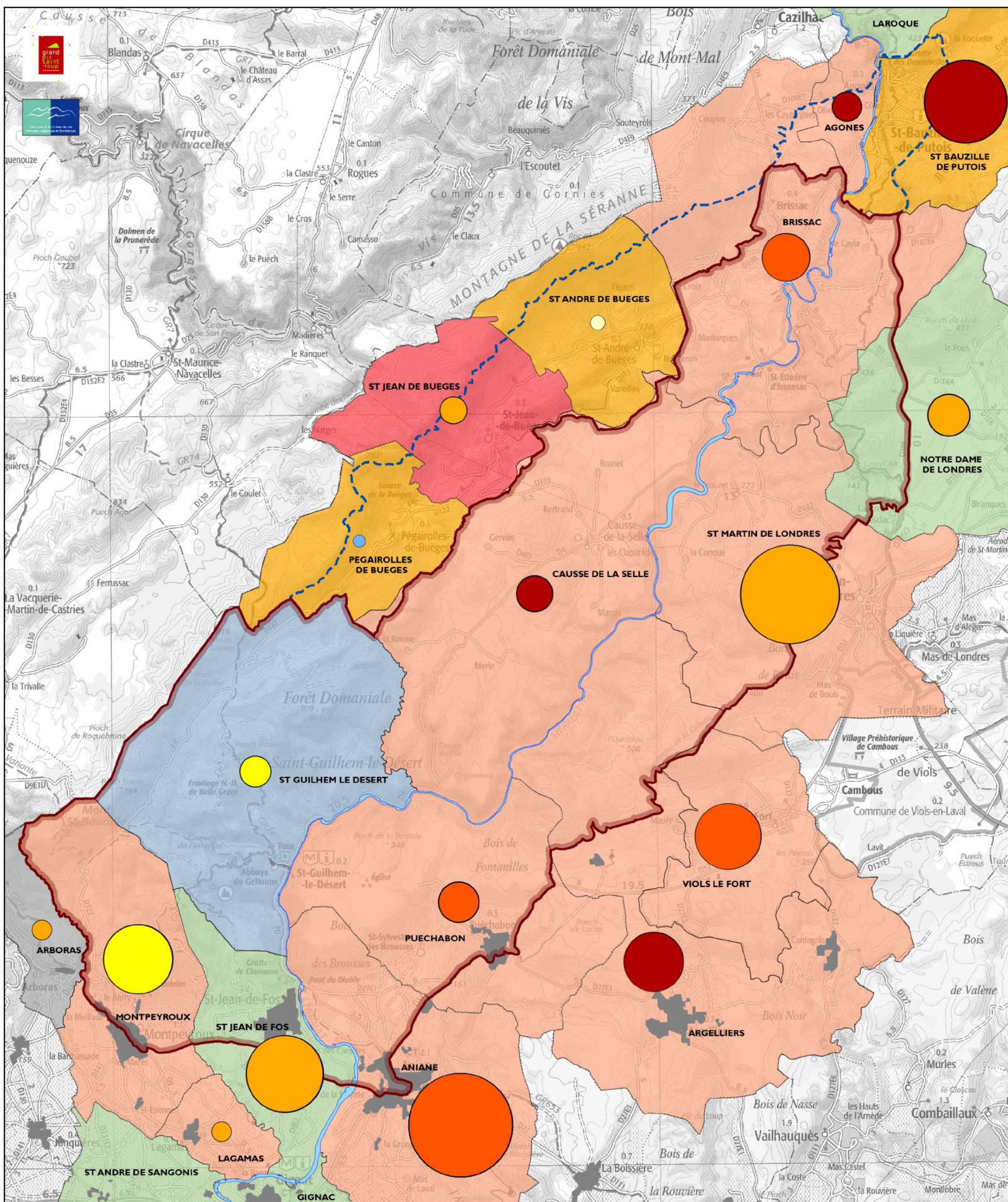
## RÉSEAU ROUTIER PRINCIPAL ET PARKING





# Grand Site de France des gorges de l'Hérault

## URBANISME ET DÉMOGRAPHIE



### Limite du Grand Site

- Futur périmètre Grand Site de France
- Programme d'action aux abords du périmètre 2017-2022
- Zone urbaine
- Fleuve Hérault

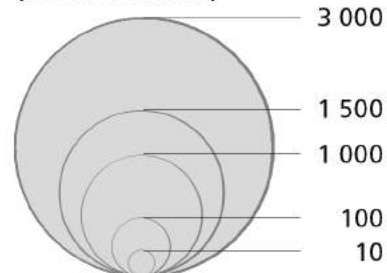
### Type de document d'urbanisme

- PLU
- POS
- CARTE COMMUNALE
- RNU
- ZPPAUP
- AVAP

### Evolution de la population entre 1990 et 2013

- de -5 %
- de 9 %
- de 37 % à 43 %
- de 53 % à 63 %
- de 69 % à 77 %
- de 82 % à 89 %

### Population en 2013 (en habitants)

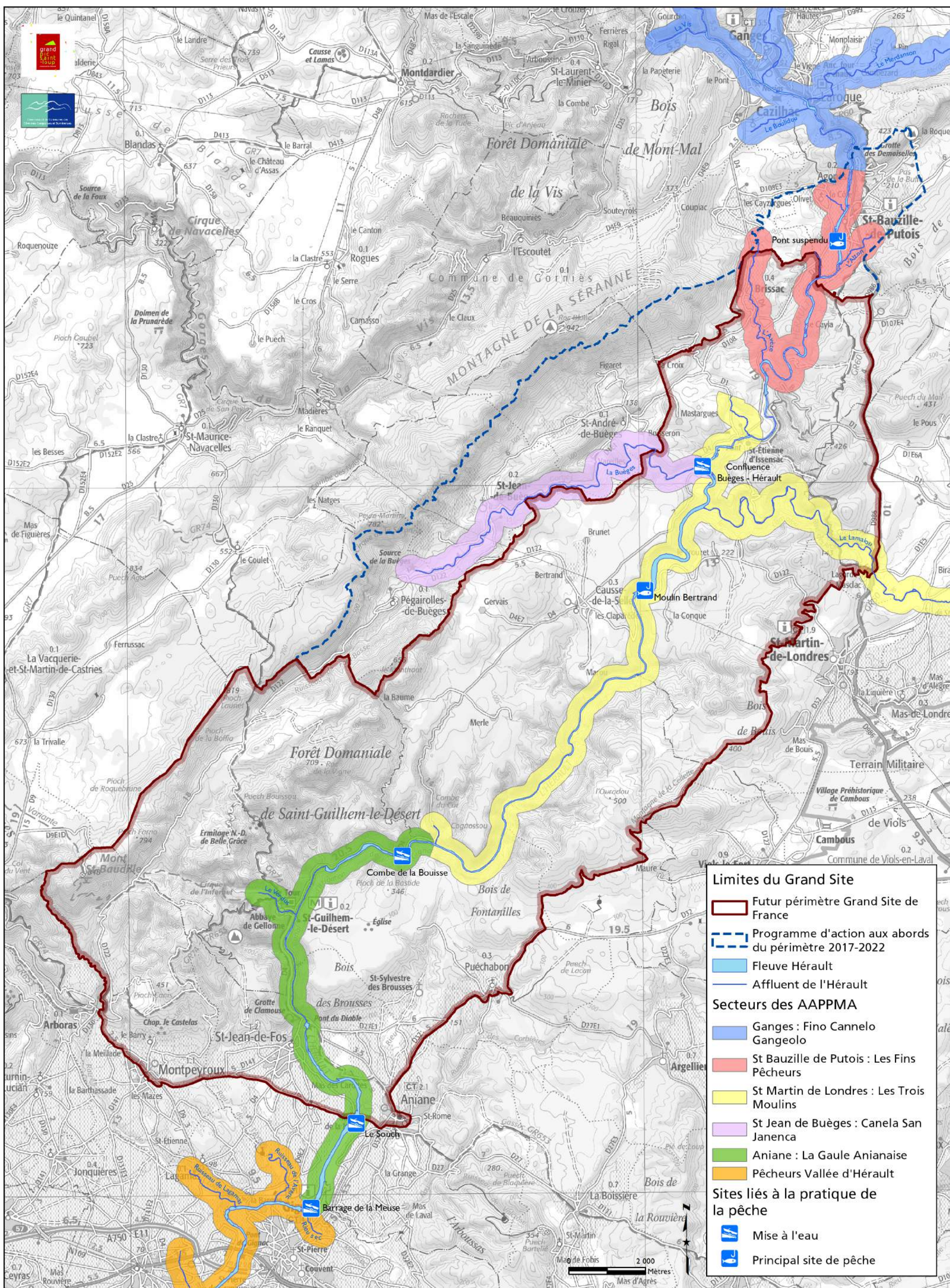


0 2 000 Mètres



# Grand Site de France des gorges de l'Hérault

## PRATIQUE DE LA PÊCHE



**Limites du Grand Site**

- Futur périmètre Grand Site de France
- Programme d'action aux abords du périmètre 2017-2022
- Fleuve Hérault
- Affluent de l'Hérault

**Secteurs des AAPPMA**

- Ganges : Fino Canelo Gangeolo
- St Bauzille de Putois : Les Fins Pêcheurs
- St Martin de Londres : Les Trois Moulins
- St Jean de Buèges : Canela San Janenca
- Aniane : La Gaule Anianaise
- Pêcheurs Vallée d'Hérault

**Sites liés à la pratique de la pêche**

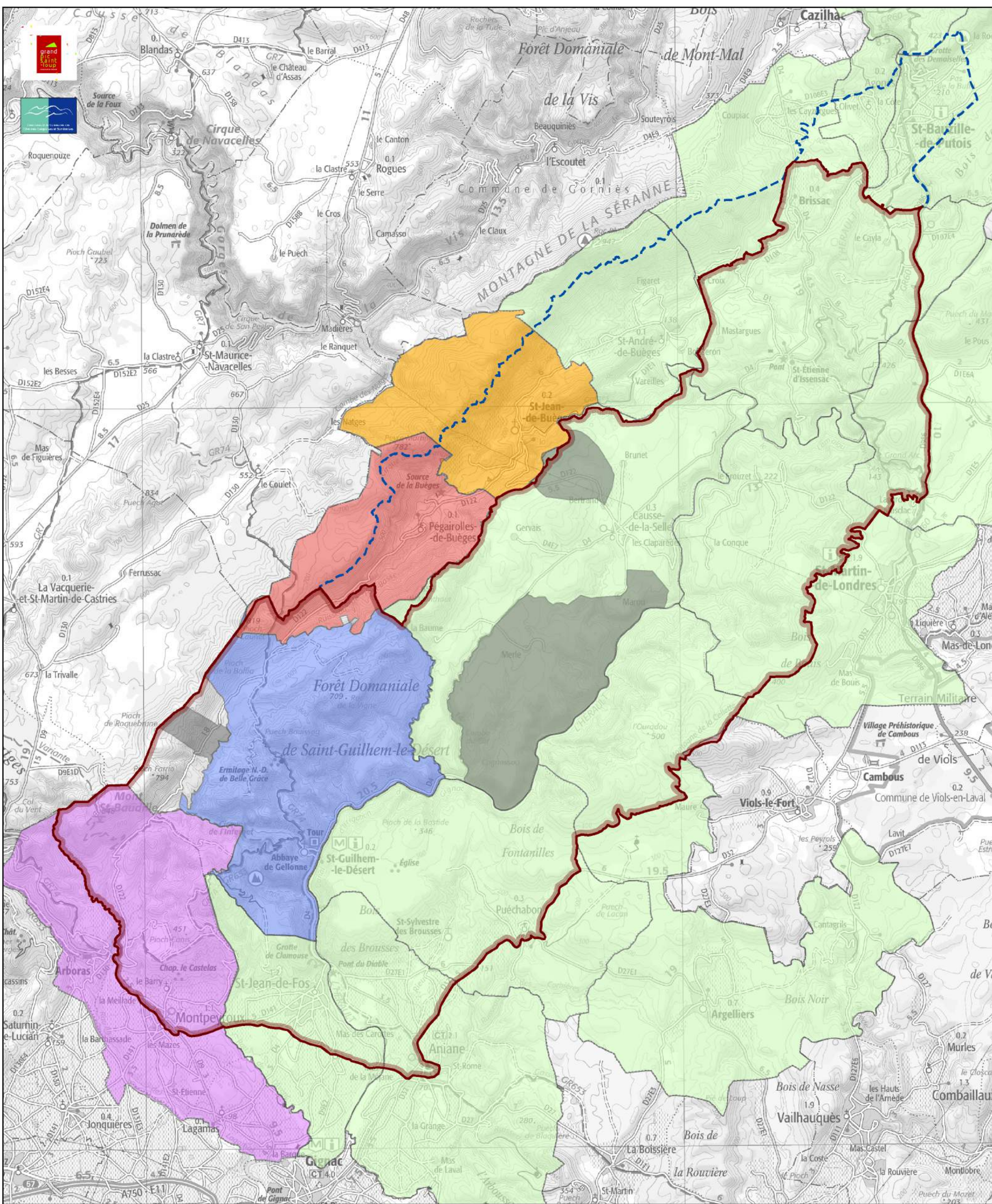
- Mise à l'eau
- Principal site de pêche

Sources : DREAL 2015 - IGN 2009 - CCVH 2016 - FD PÊCHE 34 Réalisation : CCVH, Mars 2016



# Grand Site de France des gorges de l'Hérault

## PRATIQUE DE LA CHASSE



Limites du Grand Site

- Futur périmètre Grand Site de France
- Programme d'action aux abords du périmètre 2017-2022

Sociétés dont les limites du territoire de chasse sont différentes des limites communales

- Syndicat de chasse Saint Hubert Saint-Guilhem-le-Désert
- Société de chasse de Pégaïrolles-de-Buèges
- Syndicat intercommunal de chasse Montpeyroux, Arboras, Lagamas

Sociétés dont les limites sont celles d'une seule commune (excepté les chasses privées)

- Société de chasse communale
- ACCA (Association Communale de Chasse Agréée)

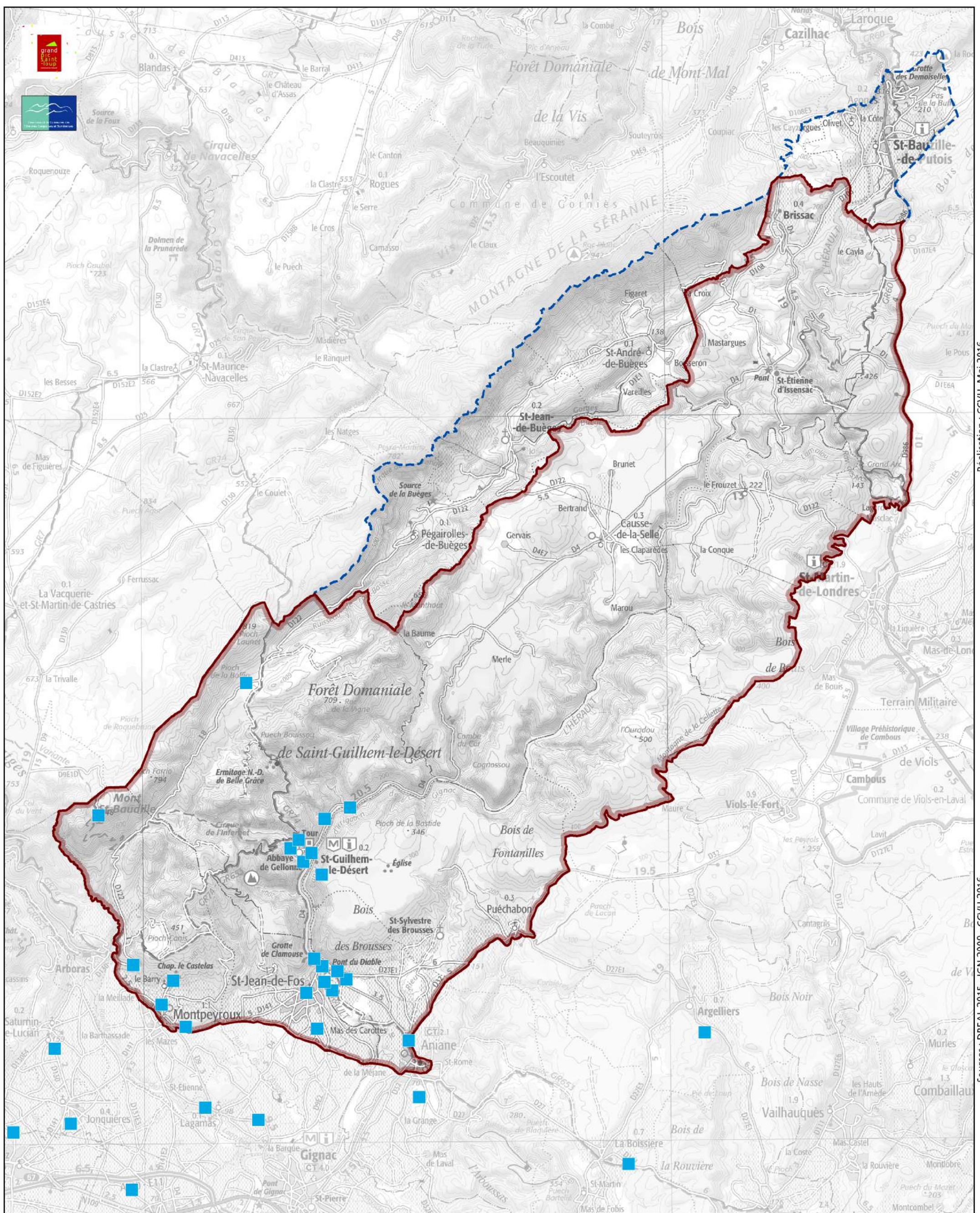
- Autre chasse
- Chasse privée

0 2 000 Mètres



# Grand Site de France des gorges de l'Hérault

## POINTS DE PRISES DE VUE DE L'OBSERVATOIRE DU PAYSAGE



Limites du Grand Site

Futur périmètre Grand Site de France

Programme d'action aux abords du périmètre 2017-2022

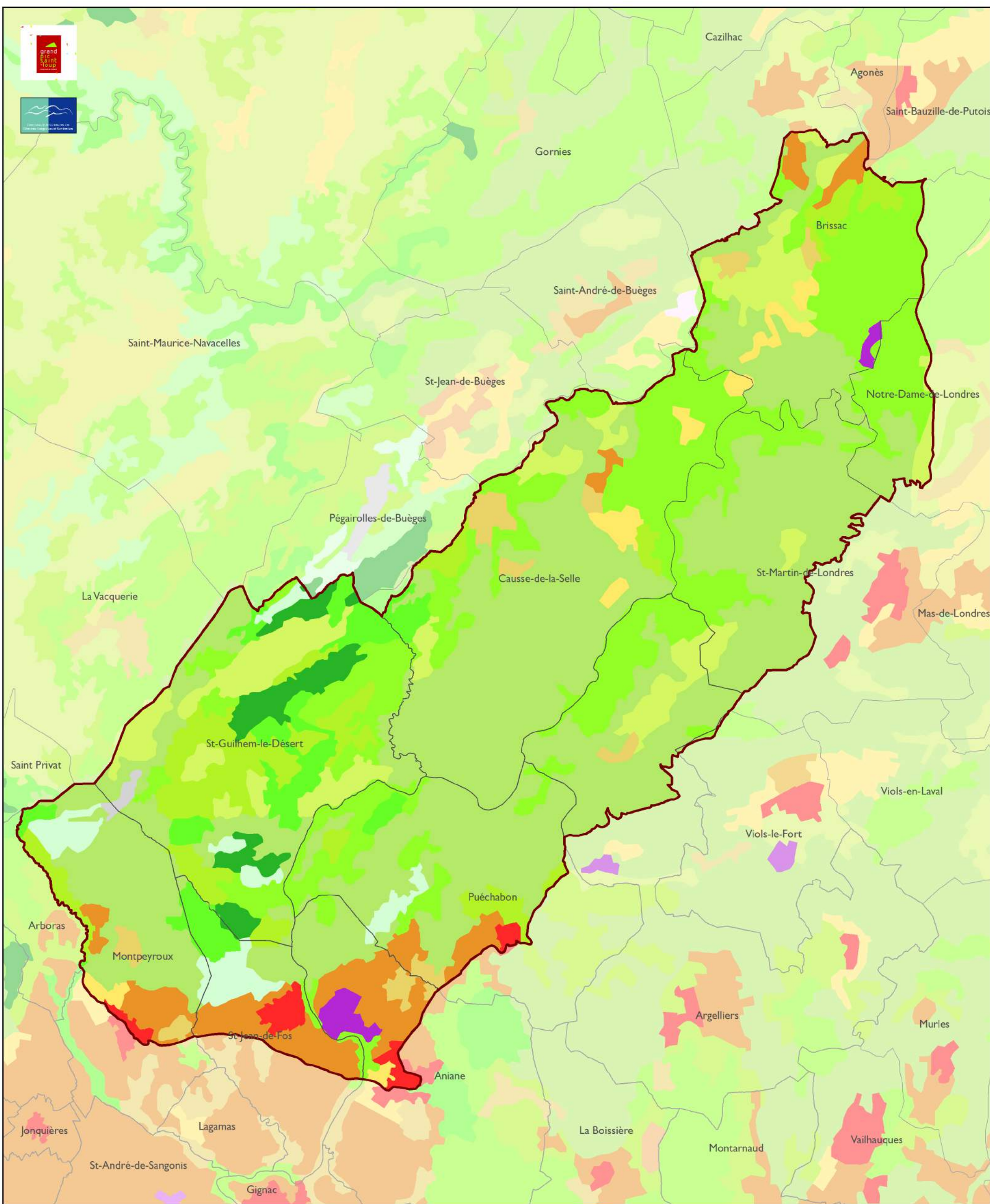
Prise de vue

0 2 000  
Mètres



# Grand Site de France des gorges de l'Hérault

## OCCUPATION DU SOL



### Occupation du sol d'après Corine Land Cover 2012

- 112 : Tissu urbain discontinu
- 131 : Extraction de matériaux
- 221 : Vignobles
- 242 : Systèmes cultureux et parcellaires complexes
- 243 : Surfaces essentiellement agricoles, interrompues par des espaces naturels importants
- 311 : Forêts de feuillus

- 312 : Forêts de conifères
- 313 : Forêts mélangées
- 321 : Pelouses et pâturages naturels
- 323 : Végétation sclérophylle
- 324 : Forêt et végétation arbustive en mutation
- 332 : Roches nues
- 333 : Végétation clairsemée

